







Legenda:

-  Perimetro di P.A.C.
-  Aree di proprietà dei proponenti da cedere al Comune in quanto sede di opere urbanizzazione
-  Aree non di proprietà dei proponenti da cedere/espropriare al Comune in quanto sede di opere urbanizzazione
-  Aree di proprietà di alcuni proponenti esterna al PAC da cedere al Comune (art.26 delle NTA comparto C1.14)

REGIONE AUTONOMA FRIULI VENEZIA-GIULIA PROVINCIA DI UDINE
COMUNE DI LATISANA
P.A.C. DI INIZIATIVA PRIVATA
DENOMINATO "ZONA C1.14"

Superfici da cedere al Comune
 (comprese superfici dei non proponenti)

SA.MA. S.r.l.
 corso Terme n.88
 35036 Montegrotto Terme (PD)
Simonin Graziella
 via Attilio Venudo n.12/5
 30028 San Michele al Tagliamento (VE)

TAVOLA
 rapporto grafico 1:1.000

P4

Zanelli Nerina
 via Modigliani n.26/4
 33053 Latisana (UD)
Zanelli Edra
 via Stretta n.89
 33053 Latisana (UD)

Cod. Cliente: n°2006

Emissione n°	Presentazione P.A.C.	Data	File
n° 01		10 luglio 2014	File: P - 2006.dwg
Aggiornamento n°01		28 agosto 2014	
Aggiornamento n°02		18 settembre 2014	File: P - 2006.dwg
Aggiornamento n°03			
Aggiornamento n°04			
Aggiornamento n°05			

Arch. Marco Furlano Geom. Lorio Murello

Collaboratore e redazione grafica : per.Ind. Roberto Zoccarato

PROGECO
 PROGETTAZIONI GENERALI COORDINATE

Via Risorgimento, n. 68 Tel. 0431.517447 E-Mail tecnico@studio-progeco.it
 33053 Latisana (UD) Fax. 0431.513005 Web: www.studio-progeco.it

Latisana, 18 settembre 2014