










Legenda:

-  Perimetro di P.A.C.
-  Ambito edificabile (modificabile in caso di accorpamento dei lotti)
-  Zona a parcheggio pubblico
-  Zona a verde pubblico
-  Zona viabilità primaria
-  Aree di recupero R.S.U.
-  Vincolo di distanza da elettrodotto (salvo richiesta di deroga)

REGIONE AUTONOMA FRIULI VENEZIA-GIULIA PROVINCIA DI UDINE
COMUNE DI LATISANA
P.A.C. DI INIZIATIVA PRIVATA
DENOMINATO "ZONA C1.14"

Planivolumetrico - aree di massimo ingombro

SA.MA. S.r.l.
 corso Terme n.88
 35036 Montegrotto Terme (PD)
Simonin Graziella
 via Attilio Venudo n.12/5
 30028 San Michele al Tagliamento (VE)

TAVOLA
 rapporto grafico 1:500

P5

Zanelli Nerina
 via Modigliani n.26/4
 33053 Latisana (UD)

Cod. Cliente: n°2006

Zanelli Edra
 via Stretta n.89
 33053 Latisana (UD)

Emissione n°	Presentazione P.A.C.	09 luglio 2014	File: P - 2006.dwg
Aggiornamento n°01		28 agosto 2014	File: P - 2006.dwg
Aggiornamento n°02		18 settembre 2014	File: P - 2006.dwg
Aggiornamento n°03			
Aggiornamento n°04			
Aggiornamento n°05			

Arch. Marco Furlano *Geom. Lorio Murello*

Collaboratore e redazione grafica: *per.ind. Roberto Zoccarato*

PROGECO
 PROGETTAZIONI GENERALI COORDINATE

Via Risorgimento, n. 68 Tel. 0431.517447 E-Mail tecnico@studio-progeco.it
 33053 Latisana (UD) Fax. 0431.513005 Web: www.studio-progeco.it

Latisana, 18 settembre 2014