














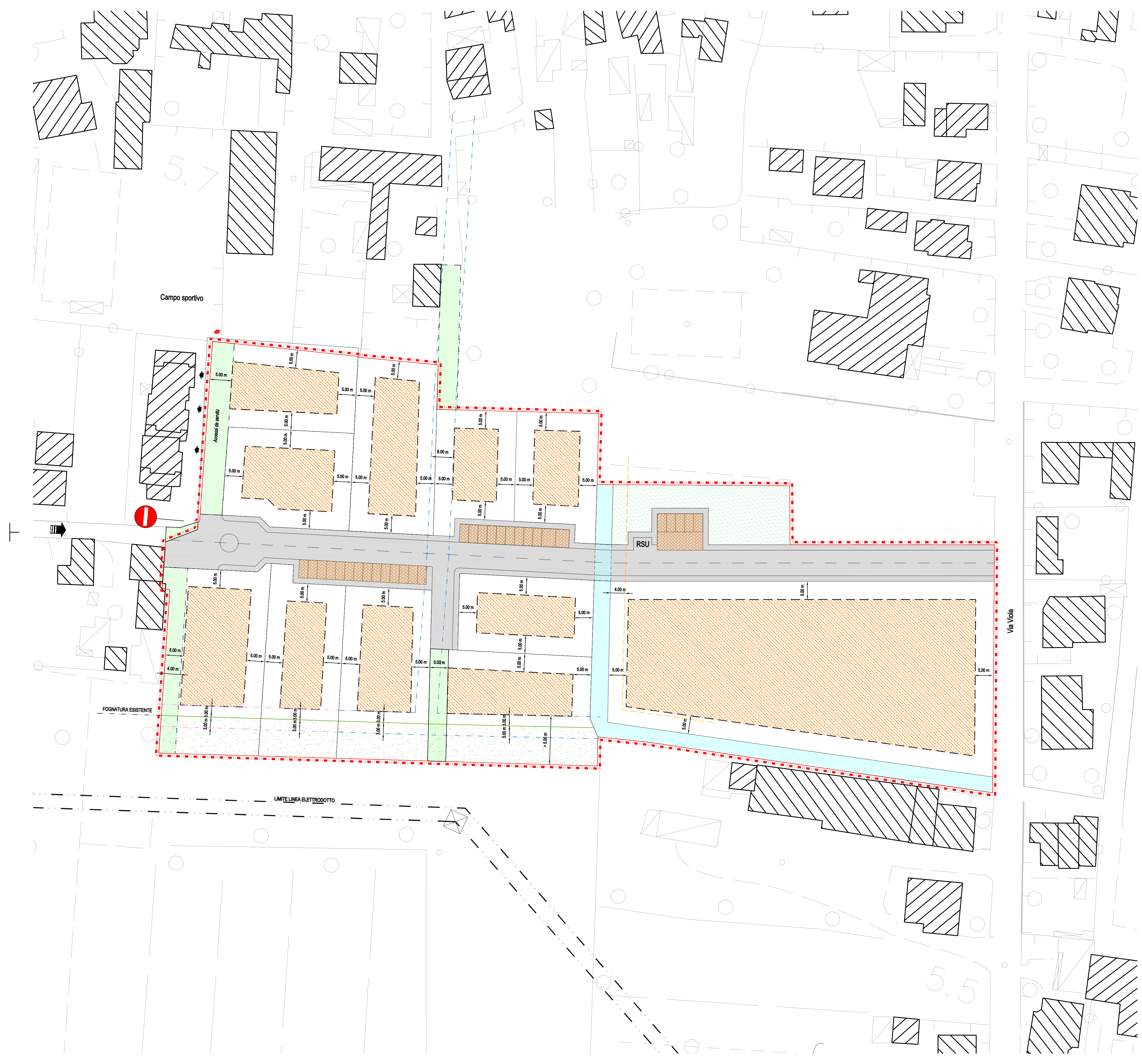


Legenda:

-  Perimetro di P.A.C.
-  Zona di proprietà demaniale
-  Zona a verde privato interna lotto residenziale
-  Zona a parcheggio pubblico "P" (comprensiva di area di manovra)
-  Zona a verde pubblico "VP"
-  Zona viabilità primaria "V"
-  Zona viabilità primaria "V" sovrastante il canale
-  Ambito edificabile (modificabile in caso di accorpamento dei lotti)
-  Fascia di rispetto per manutenzione fosso
-  Vincolo di inedificabilità apposto dal P.A.C.
-  Servitù di inedificabilità
-  Linee elettrodoto
-  Area soggetta a servitù di transito
-  Accessi da servitù (esistenti)
-  Accessi da servitù (da costituire) di uso pubblico



REGIONE AUTONOMA FRIULI VENEZIA-GIULIA PROVINCIA DI UDINE
COMUNE DI LATISANA
P.A.C. DI INIZIATIVA PRIVATA
DENOMINATO "Zona Giardini"

Planivolumetrico - aree di massimo ingombro

Due Gru S.r.l.
 via Antonio Freschi n.18
 33075 Cordovado (PN)
Annalisa Buffon
Fabiana Buffon
Cristina Bellotto
Aldo Buffon
 via Aquileia n. 38
 33053 Latisana (UD)
Italo Moras
 via Sant'Elena n. 30
 30020 Torre di Mosto (VE)

TAVOLA
 rapporto grafico 1:500

P7

Cod. Cliente: n°2037

Emissione n° 01	Presentazione P.A.C.	07 febbraio 2017	P - 2037.dwg
Aggiornamento n°01		21 maggio 2017	P - 2037.dwg
Aggiornamento n°02			
Aggiornamento n°03			
Aggiornamento n°04			
Aggiornamento n°05			

Geom. Lorio Murello	Arch. Fabiola Molinaro
---------------------	------------------------