





**Perimetro di P.A.C. di Piano Regolatore
su estratto catastrale**



**Perimetro di P.A.C. modificato (flessibilità del 10%)
su estratto catastrale**



Legenda:

-  Perimetro di P.A.C. di P.R.G.C.
-  Perimetro di P.A.C. con flessibilità
-  Porzioni di terreno esclusi dal P.A.C. rispetto le previsioni di P.R.G.C. per flessibilità
-  Porzione di terreno esterno al perimetro di PAC ma interessato dallo stesso (art.26 delle NTA comparto C1.14)

REGIONE AUTONOMA FRIULI VENEZIA-GIULIA PROVINCIA DI UDINE
COMUNE DI LATISANA
P.A.C. DI INIZIATIVA PRIVATA DENOMINATO "ZONA C1.14"
 Perimetro di P.A.C. di P.R.G.C. e perimetro modificato con la flessibilità di P.A.C. su estratto catastrale

SR.MA. S.r.l.
 corso Terme n.88
 33036 Montegrotto Terme (PD)

Simonin Graziella
 via Attilio Veneto n. 12/5
 33028 San Michele al Tagliamento (VE)

Zanelli Nerina
 via Modigliani n.28/4
 33053 Latisana (UD)

Zanelli Edra
 via Siretta n.89
 33053 Latisana (UD)

TAVOLA R3
 rapporto grafico 1:1.000
 Cod. Cliente: n°2006

Emmissione n°	Presentazione P.A.C.	10 luglio 2014	File: R - estratti - 2006.dwg
Aggiornamento n°01		28 agosto 2014	File: R - estratti - 2006.dwg
Aggiornamento n°02		18 settembre 2014	File: R - estratti - 2006.dwg
Aggiornamento n°03			
Aggiornamento n°04			
Aggiornamento n°05			

Arch. Marco Furlano Geom. Lario Murello

Collaboratore a redazione grafica: per.Ind. Roberto Zoccarato

PROGECO
 PROGETTAZIONI GENERALI COORDINATE

Via Risorgimento, n. 88 Tel. 0431-517447 E-Mail tecnico@studio-progeco.it
 33053 Latisana (UD) Fax. 0431-513005 Web: www.studio-progeco.it

Latisana, 18 settembre 2014