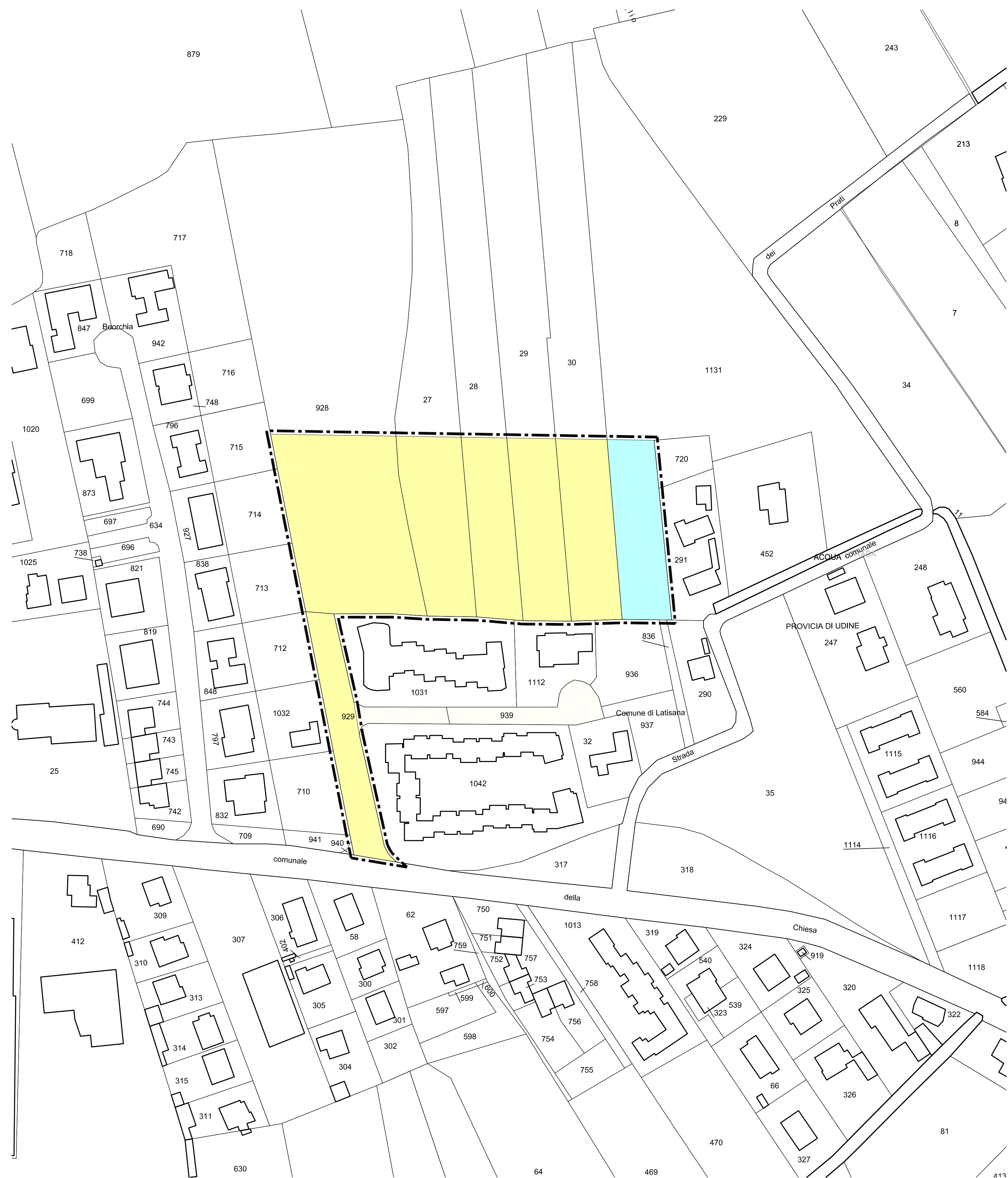
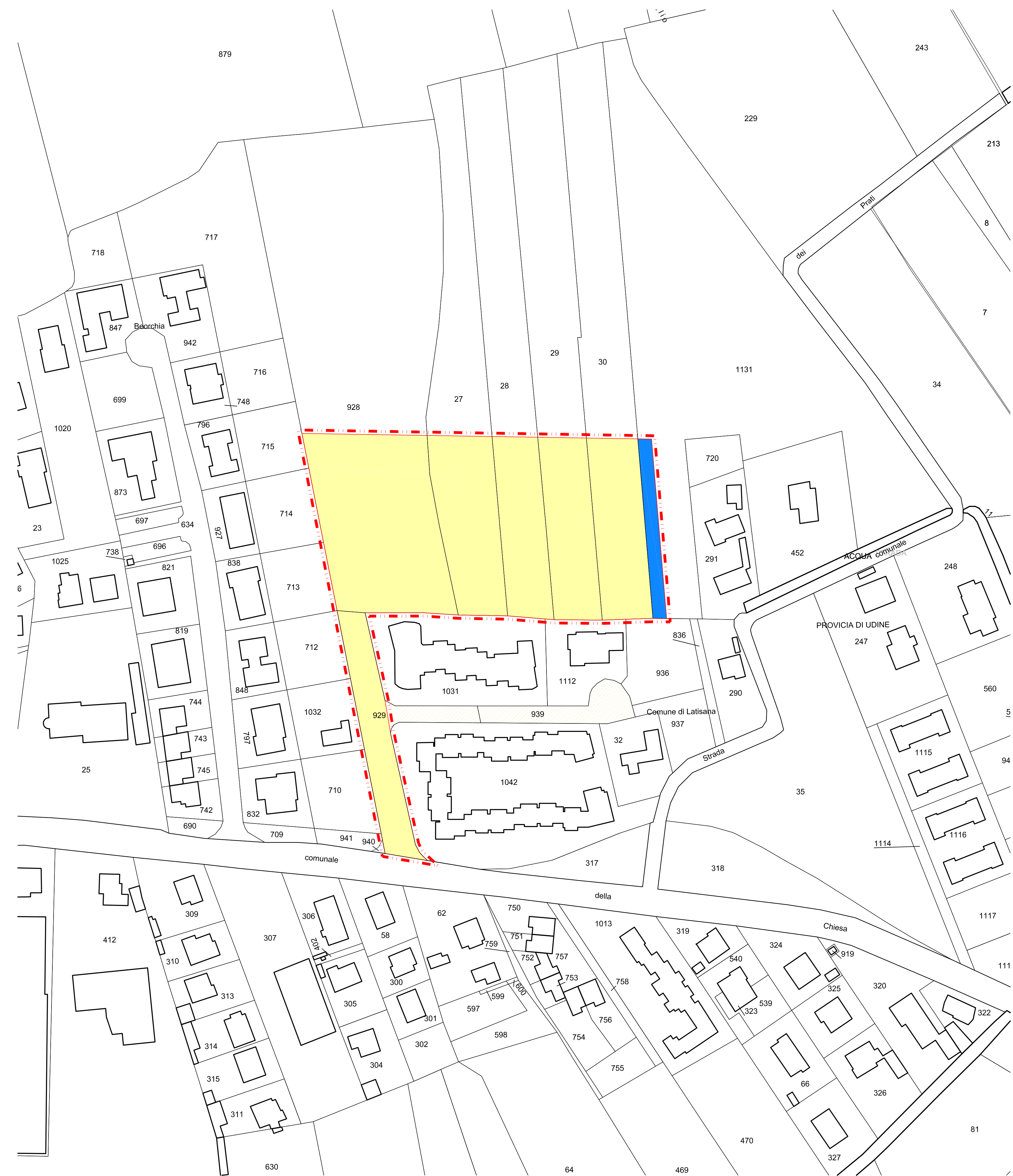








Mappali di proprietà su estratto catastrale



Mappali di proprietà (flessibilità del 10%) su estratto catastrale



Legenda:

-  Perimetro di P.A.C. di P.R.G.C.
-  Perimetro di P.A.C. con flessibilità
-  Mappali di proprietà
-  Mappali di proprietà di non proponenti
-  Porzioni di mappali di non proponenti da espropriare
-  Porzione di mappali di proprietà di alcuni proponenti esterno al perimetro di P.A.C. ma interessato dallo stesso (art.26 delle NTA comparto C1.14)

REGIONE AUTONOMA FRIULI VENEZIA-GIULIA PROVINCIA DI UDINE
COMUNE DI LATISANA
P.A.C. DI INIZIATIVA PRIVATA
DENOMINATO "ZONA C1.14"

Individuazione mappali di proprietà

SR.MA. S.r.l.
 corso Terme n.88
 35036 Montebelluna (TV)
Simonin Graziella
 via Attilio Veneto n. 12/5
 330028 San Michele al Tagliamento (VE)

TAVOLA
 rapporto grafico 1:1.000

R4

Cod. Cliente: n°2006

Zanelli Nerina
 via Modigliani n.28/4
 33053 Latisana (UD)

Zanelli Edra
 via Siretta n.89
 33053 Latisana (UD)

Emisione n°	Presentazione P.A.C.	10 luglio 2014	File: R - estratti - 2006.dwg
Aggiornamento n°01		28 agosto 2014	File: R - estratti - 2006.dwg
Aggiornamento n°02		18 settembre 2014	File: R - estratti - 2006.dwg
Aggiornamento n°03			
Aggiornamento n°04			
Aggiornamento n°05			

Arch. Marco Furlano Geom. Lario Murello

Collaboratore a redazione grafica: per.Ind. Roberto Zoccarato

PROGECO
 PROGETTAZIONI GENERALI COORDINATE
 Via Risorgimento, n. 88 Tel. 0431-517447 E-Mail tecnico@studio-progeco.it
 33053 Latisana (UD) Fax. 0431-513005 Web: www.studio-progeco.it
 Latisana, 18 settembre 2014