





-  Perimetro PAC di iniziativa privata in progetto
-  Sagoma limite
-  Fabbricati esistenti
-  Numerazione lotti

S cop	S fond	If
H	V	R

- S cop= Superficie massima coperta (mq)
- S fond= Superficie fondiaria (mq)
- H= Altezza massima (ml)
- V= Volume massimo (mc)
- If= Indice fabbricabilità fondiaria
- R= Destinazione d'uso residenziale



COMUNE di LATISANA PROVINCIA di UDINE

**PIANO ATTUATIVO COMUNALE**  
di iniziativa privata "ALESSANDRA"

TAVOLA 5 - INVILUPPO FABBRICATI SCALA 1 : 500