




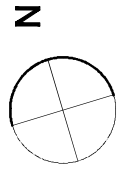


-  Perimetro PAC di iniziativa privata in progetto
-  Sagoma limite
-  Fabbricati esistenti
-  Carature fabbricati in progetto sviluppate sulla superficie fondiaria massima
-  Numerazione lotti



COMUNE di LATISANA

PROVINCIA di UDINE

**PIANO ATTUATIVO COMUNALE
di iniziativa privata "ALESSANDRA"**

TAVOLA 6 - ASSETTO PLANIVOLUMETRICO

SCALA 1 : 500