


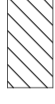
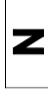


-  Perimetro PAC di iniziativa privata in progetto
-  Aree di proprietà del proponente del PAC costituenti oltre i 2/3 del valore di imponibile catastale F.28, mapp. 458 e mapp. 1181
-  Aree di proprietà dei non aderenti al PAC F.28 All. A, mapp. 742 porz. e mapp. 80 porz.
-  Fabbricati esistenti
-  **N** Numerazione lotti

	Superficie PAC catastale [mq]	Reddito dominicale [Euro]
Particella n. 458	3860	36,28
Particella n. 1181	1080	10,15
Particella n. 742 porz.	415	$\frac{415}{1425} \cdot 15,45 = 4,50$
Particella n. 80 porz.	332	$\frac{332}{1050} \cdot 9,87 = 3,12$
Totale	5687	54,05

Verifica titolo proponente del PAC:

- Particelle n.458 + n.1181 → Euro 46,43 pari al 85,90%
- Particelle n.742 porz. + n.80 porz. → Euro 7,62 pari al 14,10%

COMUNE di LATISANA

PROVINCIA di UDINE

## PIANO ATTUATIVO COMUNALE di iniziativa privata "ALESSANDRA"

TAVOLA 7 - AREE DI POSSIBILE ESPROPRIO

SCALA 1 : 500